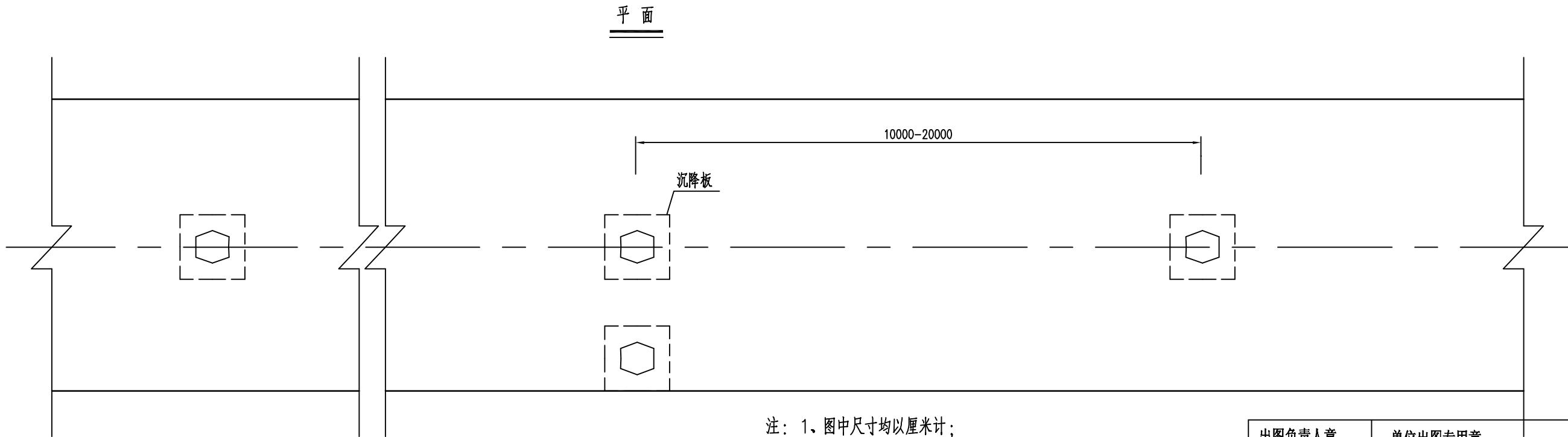
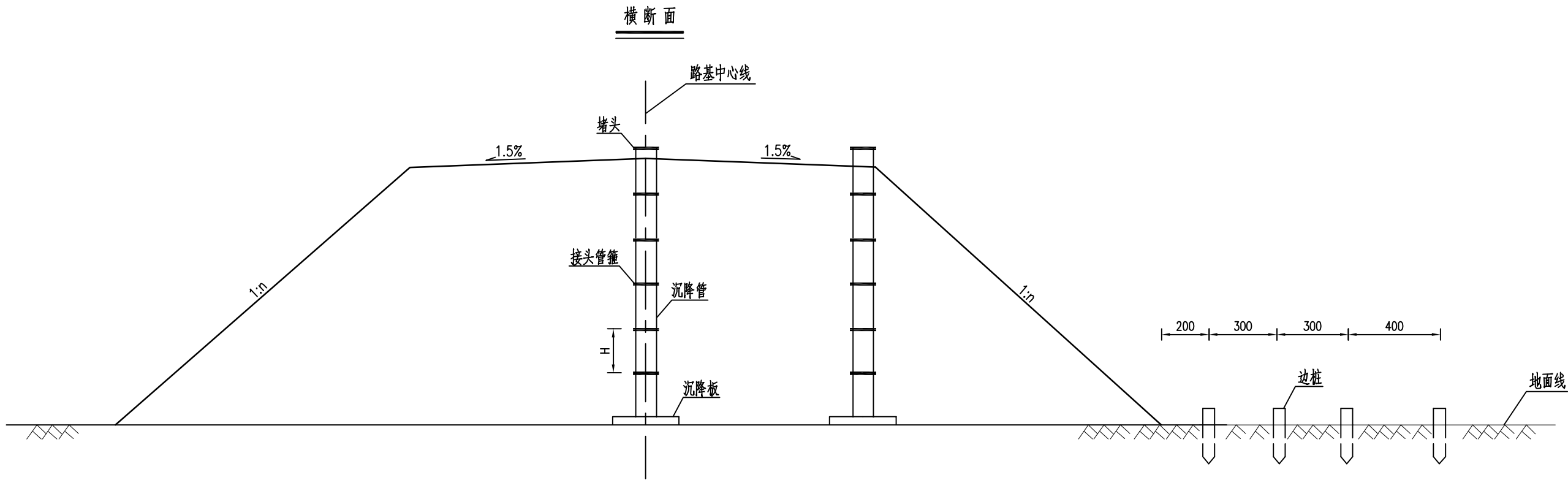



暖通			
电气			
给排水			
道路			
结构(桥梁)			
建筑			
专业	实名	签名	日期
会签栏			



注：1、图中尺寸均以厘米计；
2、路堤以下软基处理未示出；
3、图中H为根据施工机械确定的碾压厚度；
4、每典型软基处理段应在路肩部位再布设1-2个沉降板。
5、本图中沉降、稳定观测布置图仅为示意，应视施工现场实际情况而定。

出图负责人章	单位出图专用章
--------	---------

 <div>湖州市城市规划设计研究院 工程设计等级证书：规划甲级/城规编第(081051) 建筑甲级/A133001963 市政乙级/A233001960 园林专项乙级/A233001960</div>		审 定	审 核	项目负责	专业负责	校 对	设 计	制 图	备 注		工程名称	太湖旅游度假区湖东街等五路工程	工程编号	S2011-061-1
	实 名										项目	湖东街工程（滨湖大道~梅南街）	图 别	路 施
	签 名								版次	日期	图名	沉降、稳定观测典型布置图	图 号	LS14
	日 期												日 期	2013.3